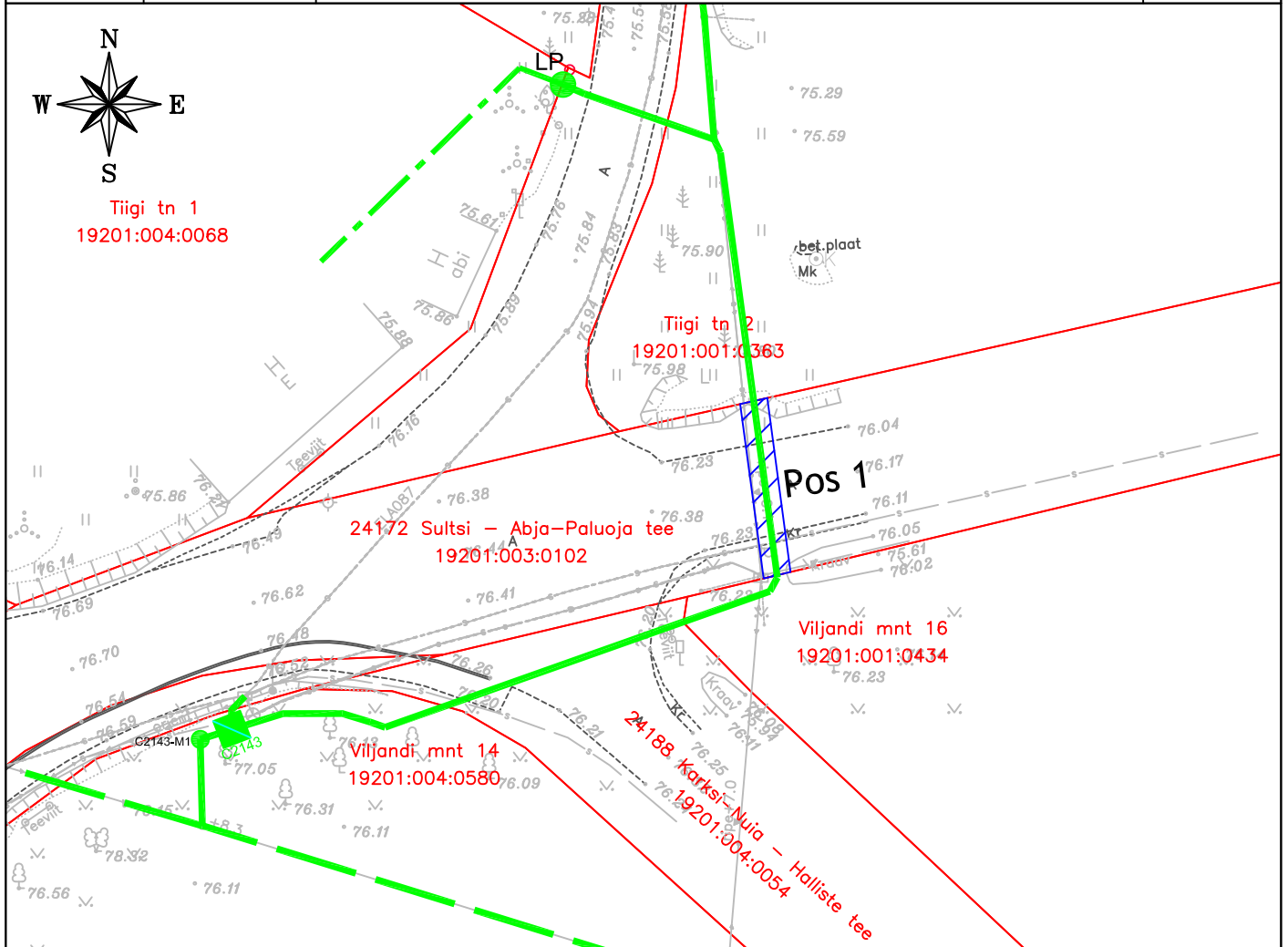





Isikliku kasutusõiguse seadmise plaan

IKÕ ala Pos nr (plaanil)	Kinnistu registriosa nr	Katastriüksuse tunnus, nimi ja sihtotstarve	IKÕ ala pindala m ²
Pos 1	10282850	19201:003:0102; 24172 Sultsi - Abja-Paluoja tee; transpordimaa	25



	IKÕ seadmise ala 25 m ²
	Kinnistute piirid
	Projekteeritud side maakaabelliin
	Projekteeritud side õhuliin
	Projekteeritud kliendi maaliin

Projekti nimetus / asukoht Passiivse elektroonilise side juurdepääsuvõrgu rajamine, Halliste alevik, Mulgi vald, Viljandi maakond		Töö nr VT2143
Koostaja Keskkonnaprojekt OÜ	Mõõtkava 1:500	Leht / formaat A4
		Kuupäev 07.06.2024